







měřítko 1 : 5 000

ÚZEMNÍ PLÁN HORNÍ MEZIŘÍČKO



VÝKRES VEŘEJNĚ PROSPĚŠNÝCH STAVEB, OPATŘENÍ A ASANACÍ

LEGENDA

-  hranice řešeného území = správní území obce
-  hranice katastrálního území
- 
- 
- 
- 

PLOCHY A KORIDORY S MOŽNOSTÍ VYVLASTNĚNÍ

VEŘEJNĚ PROSPĚŠNÉ STAVBY
dopravní infrastruktura

-  VD1 homogenizace stávající silnice I/23
-  VD2 D9/8 - obchvat obcí Jilem a Studená



ZÁZNAM O ÚČINNOSTI	
Územní plán Horní Meziříčko vydalo	Zastupitelstvo obce Horní Meziříčko
datum nabytí účinnosti	
pořizovatel	Městský úřad Dačice, odbor stavební úřad
oprávněná úřední osoba	Ing. arch. Jiří Lajka
funkce	samosvatný referent odboru stavební úřad

	VEDOUČÍ PROJEKTANT	ING.ARCH. Š. TUKALOVÁ	ZODPOVĚDNÝ PROJEKTANT	ING.ARCH. Š. TUKALOVÁ	KRESLIL	ING.ARCH. I.VOTŘELOVÁ	
	PROJEKTOVATEL	OBEC	HORNÍ MEZIŘÍČKO				
	PROJEKT	OBEC	HORNÍ MEZIŘÍČKO				
	PROJEKT	OBEC	HORNÍ MEZIŘÍČKO				
	DATUM	srpen 2016	MĚŘÍTKO	1 : 5 000	PÁNE C.		
	PROJEKT	ÚZEMNÍ PLÁN HORNÍ MEZIŘÍČKO					
	OBJEM	VÝKRES VEŘEJNĚ PROSPĚŠNÝCH STAVEB, OPATŘENÍ A ASANACÍ				VÝKRES Č.	1.3